









## SIMBOLOGÍA

- |   |  |
|---|--|
|  | POLÍGONO DE AMORTIGUACIÓN                        |
|  | ZONA DE AMORTIGUACIÓN                            |
|  | POLÍGONO ZCH                                     |
|  | ZCH CALLE DEL ESTADO                             |
|  | POLÍGONO ZT                                      |
|  | ZONA TÍPICA                                      |
|  | MONUMENTO NACIONAL                               |
|  | INMUEBLES DE CONSERVACIÓN HISTÓRICA PRELIMINARES |

CUADRO GENERAL				
TRAMO	SUP. TERRENO	SUP. CONST.	SUP. PÚBLICA	ZONA TÍPICA
1	22.263,00	17.126,00	1.637,82	960,53
2	11.295,00	4.611,00	1.351,32	
3	11.808,00	4.821,00	1.265,48	
4	18.467,00	17.295,00	14.359,91	25.059,02
5	7.688,00	46.678,00	1.728,10	13.585,51
6	10.839,00	9.434,00	1.584,91	
7	9.000,00	4.868,00	2.028,27	
<b>TOTAL</b>	<b>91.360,00</b>	<b>104.833,00</b>	<b>23.955,81</b>	<b>39.605,06</b>

\* SEGÚN CERTIFICADO DE AVALÚO DETALLADO DE SU



\* IDENTIDAD GRÁFICA SEGÚN DDU 398 Y DDU 400

<p align="center"><b>ILUSTRE MUNICIPALIDAD DE RANCAGUA</b> <b>SECLPAC</b></p>	
<p align="center"><b>TÍTULO</b> <b>MODIFICACIÓN AL PLAN REGULADOR COMUNAL</b> <b>DE RANCAGUA Nº22</b> DECLARACIÓN DE ZONA DE CONSERVACIÓN HISTÓRICA EJE ESTADO Y ZONA DE AMORTIGUACIÓN Y DECLARACIÓN DE 21 INMUEBLES DE CONSERVACIÓN HISTÓRICA CONTENIDAS DENTRO DEL ÁREA DE ESTUDIO</p>	
<p align="center"><b>C O N T E N I D O</b></p>	
<ul style="list-style-type: none"> <li>- POLÍGONOS DE AMORTIGUACIÓN</li> <li>- ZONA A DECLARAR ICH - 01</li> <li>- HOLLY / ROLLS Y NUMERACIÓN</li> <li>- CUADROS DE SUPERFICIES</li> <li>- FOTOGRAFÍA Y NOMBRE DE/ICH/1 A DECLARAR</li> </ul>	
<p align="center"><b>F I R M A S</b></p>	
<p align="center"><b>SECRETARÍA REGIONAL MINISTERIAL</b> <b>DE LA VIVIENDA Y URBANISMO DE LA SEXTA REGIÓN</b></p>	
<p><b>FRANCISCO BABANAL GONZALEZ</b> SERENIA MINISTRO</p>	<p><b>PATRICIO OLATE CORREA</b> ARQUITECTO JEFE UNIDAD DE DESARROLLO URBANO</p>
<p align="center"><b>ILUSTRE MUNICIPALIDAD DE RANCAGUA</b></p>	
<p><b>EDUARDO SOTO ROMERO</b> ALCALDE DE RANCAGUA</p>	<p><b>CARLOS MORALES LARA</b> SECRETARIO MUNICIPAL</p>
<p><b>RAIMUNDO AGUILLI MARCHANT</b> ARQUITECTO DIRECTOR DE SECLPAC</p>	<p><b>ANDRÉS CACERES ALARCÓN</b> ASISTENTE URBANISTA</p>
<p align="center"><b>C O L A B O R A</b> <b>DPTO. DE PATRIMONIO Y TURISMO</b> <b>SECLPAC</b></p>	
<p><b>PATRICIO LETIERER ELGUETA</b> ARQUITECTO JEFE DE DEPARTAMENTO</p>	<p><b>ORLANDO FAINDREZ RIVAS</b> ARQUITECTO</p>
<p><b>ALEJANDRO ELTON NICOCHEA</b> ANTROPOLOGO</p>	<p><b>DANIELA BERNALES ANGUIA</b> DISEÑADORA TÉCNICA</p>
<p align="center"><b>R E F E R E N C I A</b></p>	
CÓDIGO	: MOD.PRC Nº22 / ICH/19/ G1-02-03
LEVANTAMIENTO:	OCTUBRE 2019
ESCALA	: INDICADAS
<p align="center"><b>L Á M I N A</b></p>	
<p align="center">MOD. Nº 22/ LAMINAS GENERALES</p>	
<div>  <div> <p><b>RANCAGUA</b> SE VIVE</p> </div> </div>	
<p align="right"><b>02/03</b></p>	